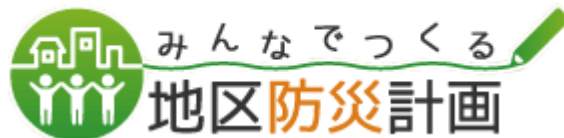


あつてよかった！ みんなの地区防



地区防とは？

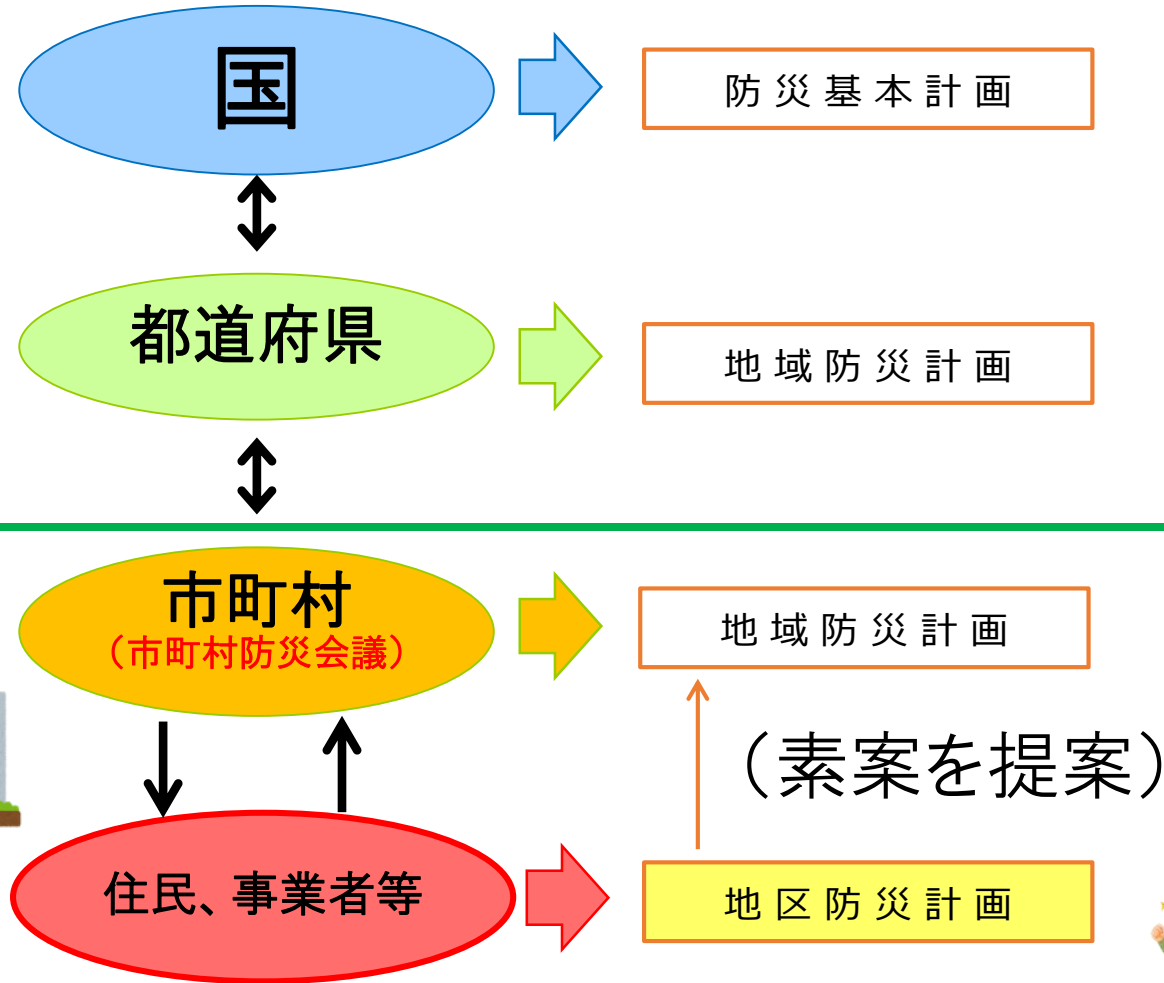
住民が自主的に策定した防災計画を市町村へ**提案**できる制度



地区防災計画(素案)作成

(災対法42条第3項、42条の3)

地域防災計画の改訂
有無を判断

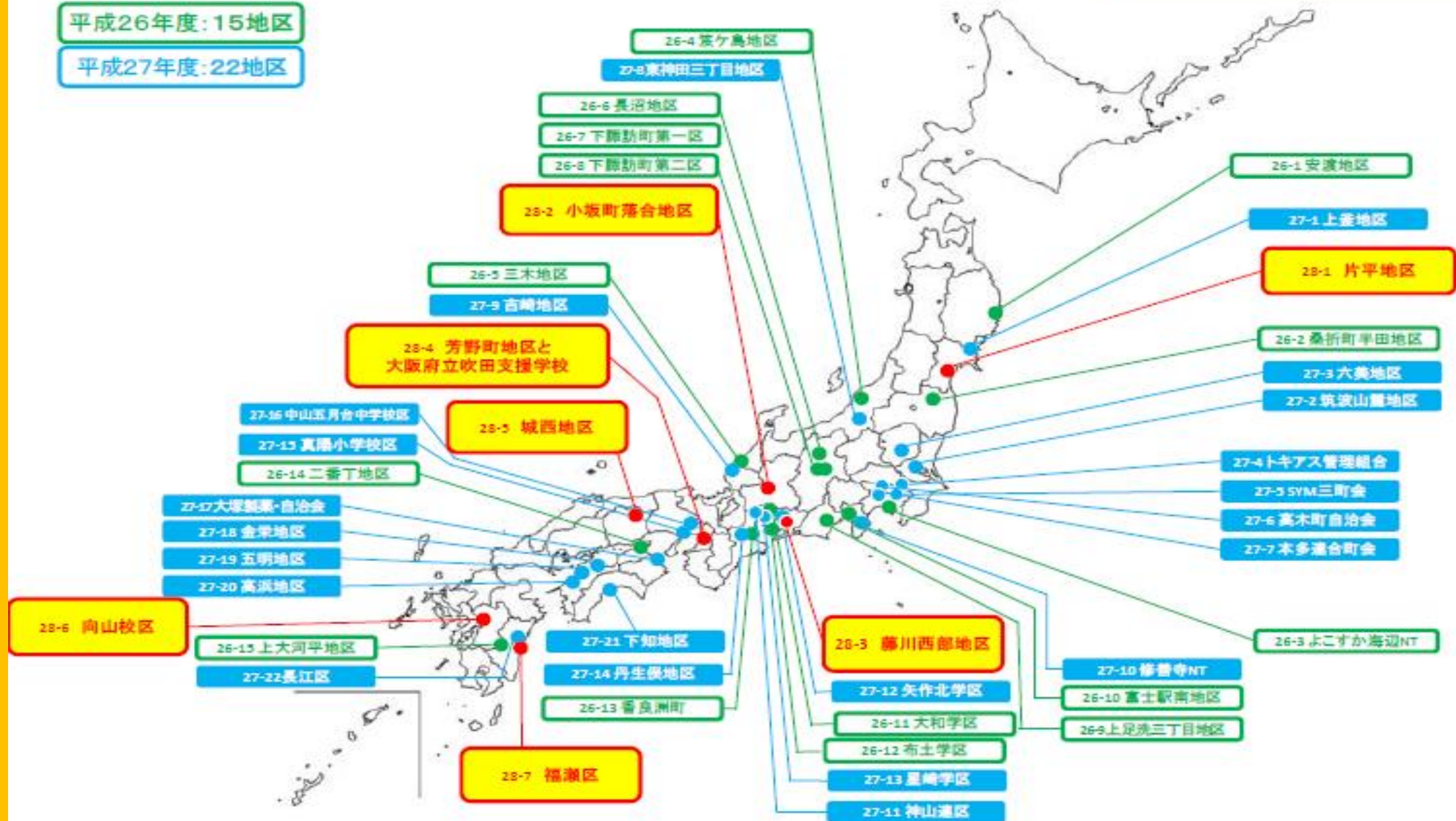


モデル地区(44地区)

平成28年度:7地区

平成26年度:15地区

平成27年度:22地区




平成26・27年度 内閣府モデル事業より



県境を越えた小学校に避難場所を設置

三木地区（石川県加賀市）・吉崎地区（福井県あわら市）

三木地区では、公民館を中心に防災活動に取り組んでいたが、津波からの一時避難場所として県境を越えて隣接する吉崎地区内の小学校を想定していたため、同地区と合同で取組みを進めることが効果促進に必要であった。そこで、県境を越えた避難計画の策定等に取り組むこととした。



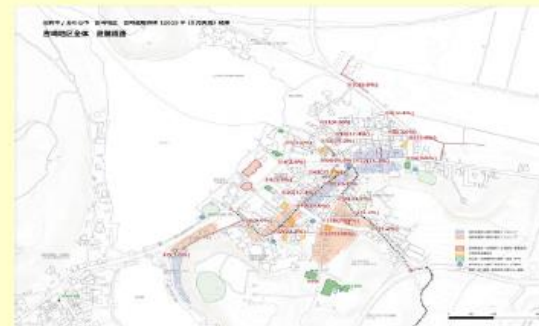
吉崎地区で県境を越えた
ハザードマップを作成した様子

吉崎地区（福井県あわら市）

すでに隣接する加賀市三木地区で作成されていた、津波避難経路を明示した「命の道マップ」を基に、避難訓練時の移動経路を調査し、両地区協働でつくった避難マップと照らし合わせ、今後の取組みに反映させた。



両地区合同での災害図上訓練 DIG



吉崎地区で検討された避難経路マップ

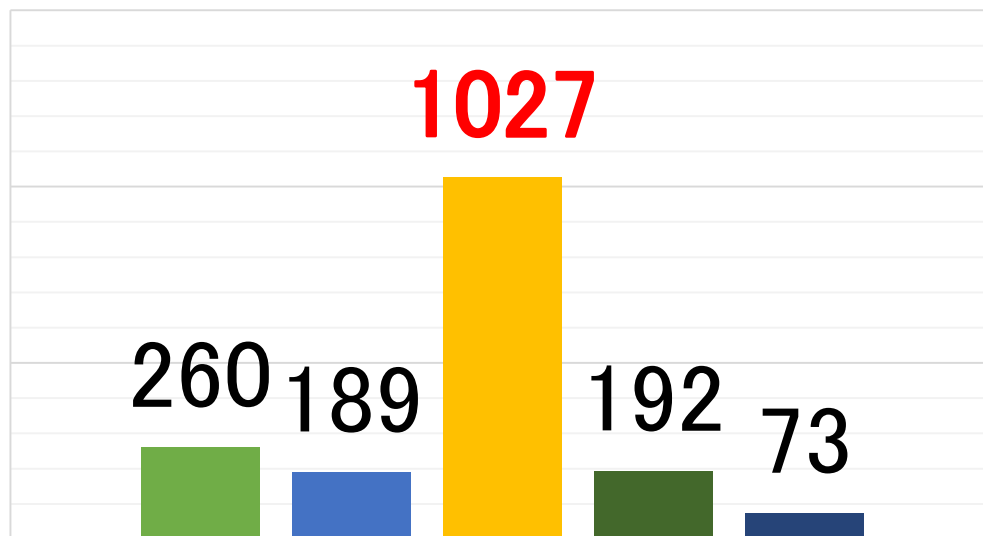
地区防災計画の策定状況等調査の概要(基準日:H30.4.1)

○地域防災計画に反映:**40**市区町村、**248**地区

○素案作成に向け活動中:**123**市区町村、**3,427**地区

結果概要

Q 地区防災計画制度の普及啓発を行っているか。



■ 常にしている

■ 制度創設時のみ行い、現在は行っていない

■ **行う必要はあると思うが、行えていない**

■ 行う必要はないと思う

■ 制度自体知らなかった

3月16日(土)

地区防災計画フォーラム **2019**
開催決定!
(大阪市)